























2.4 GRAFIČNI PRIKAZ OBMOČJA LOKACIJSKE PREVERITVE

LEGENDA:

-  območje lokacijske preveritve
-  območje razpršene poselitve (A) na območju predvidene gradnje (359 m²)
-  območje drugih kmejskih površin (K2) na območju predvidene gradnje (87 m²)
-  predvidena gradnja (stanovanjska hiša; 13,86m x 11,20m; P+M)
-  okoliška gradnja
-  utrjene površine
-  smer dovoza
-  vhod v objekt

LEGENDA :

-  toplovod
-  kanalizacija odpadnih vod
-  kanalizacija padavinskih vod
-  elektrika NN
-  elektrika VN
-  javna razsvetljava
-  vodovod
-  elektronske komunikacije
-  plin
-  parcelna meja
-  urejeni del parcelne meje
-  nekmetijska raba

