











2.4 GRAFIČNI PRIKAZ OBMOČJA LOKACIJSKE PREVERITVE

LEGENDA:

-  območje lokacijske preveritve
-  območje razpršene poselitve (A) na območju predvidene gradnje (782 m²)
-  območje drugih kmejskih površin (K2) na območju predvidene gradnje (156 m²)
-  predvidena gradnja (stanovanjska hiša; 10,40m x 8,40m; K+P+M)
-  okoliška gradnja
-  utrjene površine
-  smer dovoza
-  vhod v objekt

