




**Grafični prikaz območja lokacijske preveritve,  
za manjšo širitev stavbnega zemljišča za  
gradnjo nadomestnega objekta z določitvijo  
nove podrobnejše namenske rabe prostora in  
prostorskih izvedbenih pogojev**

Izdelal: Savaprojekt d.d. Krško, št. projekta: 24313-00

**Legenda**


 območje lokacijske preveritve,  
kjer se načrtuje nadomestni objekt

 zemljiško katastrski prikaz  
(stanje na dan 29.5.2022)


 enote urejanja prostora (EUP)

**LU26** oznaka EUP


**Prikaz namenske rabe prostora**


 SK - površine podeželskega naselja

 BT - površine za turizem

 ZS - površine za oddih,  
rekreacijo in šport

 K1 - najboljša kmetijska zemljišča

 K2 - druga kmetijska zemljišča

 PC - površine cest

Merilo 1:1000