

OBČINA MOZIRJE

ELABORAT LOKACIJSKE PREVERITVE ZA
MANJŠO ŠIRITEV STAVBNEGA ZEMLJIŠČA ZA
GRADNJO NADOMESTITVENEGA OBJEKTA NA
DELIH PARC. ŠT. 865/44, 865/45 IN 865/51 V K.O.
918-LJUBIJA

**KARTA 1
GRAFIČNI PRIKAZ MANJŠE ŠIRITVE
OBMOČJA STAVBNIH ZEMLJIŠČ**

merilo 1:2.000

vir Občinski prostorski načrt Občine Mozirje
(Uradni list RS, št. 46/2015, 65/2018)

izdelal Mojca Furman Oman, s.p.



izvorno območje LP

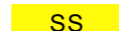


območje LP in namen (4 - načrtovanje sprememb stavbnih zemljišč na podlagi prve alineje prvega odstavka 12. člena ZORZFS)

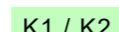


širitev območja stavbnega zemljišča

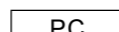
namenska raba (vir: SD OPN1, Uradni list RS, št. 65/2018)



SS stanovanjske površine




K1 / K2 najboljša / druga kmetijska zemljišča




PC površine cest

druga vsebina OPN



LU47 enota urejanja prostora



865/44 parcelne meje (KN - parcele, GURS, 17.8.2025)