

OBČINA MOZIRJE

ELABORAT LOKACIJSKE PREVERITVE ZA
 MANJŠO ŠIRITEV STAVBNEGA ZEMLJIŠČA ZA
 GRADNJO NADOMESTITVENEGA OBJEKTA NA
 DELIH PARC. ŠT. 865/44, 865/45 IN 865/51 V K.O.
 918-LJUBIJA

KARTA 2

**GRAFIČNI PRIKAZ MANJŠE ŠIRITVE
 OBMOČJA STAVBNIH ZEMLJIŠČ**

merilo 1:1.000

vir Občinski prostorski načrt Občine Mozirje
 (Uradni list RS, št. 46/2015, 65/2018)

izdelal Mojca Furman Oman, s.p.



izvorno območje LP



območje LP in namen (4 - načrtovanje sprememb stavbnih zemljišč na podlagi prve alineje prvega odstavka 12. člena ZORZFS)

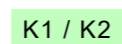


širitev območja stavbnega zemljišča

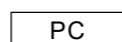
namenska raba (vir: SD OPN1, Uradni list RS, št. 65/2018)



stanovanjske površine

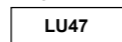


najboljša / druga kmetijska zemljišča



površine cest

druga vsebina OPN



enota urejanja prostora



parcelne meje (KN - parcele, GURS, 17.8.2025)