

OBČINA MOZIRJE

ELABORAT LOKACIJSKE PREVERITVE ZA
MANJŠO ŠIRITEV STAVBNEGA ZEMLJIŠČA ZA
GRADNJO NADOMESTITVENEGA OBJEKTA NA
DELIH PARC. ŠT. 865/44, 865/45 IN 865/51 V K.O.
918-LJUBIJA








KARTA 3

**PRIKAZ OBSTOJEČEGA STANJA IN
NAČRTOVANIH UREDITEV**

merilo 1:1.000

vir Občinski prostorski načrt Občine Mozirje
(Uradni list RS, št. 46/2015, 65/2018)

izdelal Mojca Furman Oman, s.p.

-  izvorno območje LP
-  območje LP in namen (4 - načrtovanje sprememb stavbnih zemljišč na podlagi prve alineje prvega odstavka 12. člena ZORZFS)
-  parcelne meje (KN - parcele, GURS, 17.8.2025)
- stavbe (obrisi obstoječih stavb vir: GURS, Javni geodetski podatki (JGP), 16.10.2023)
 -  obstoječa stavba / okvirna lega predvidene nove stavbe
- prikaz gospodarske javne infrastrukture (vir: GURS, Javni geodetski podatki (JGP), 16.10.2023)
 -  obstoječa cesta / predviden uvoz (okvirna lega)
 -  elektronske komunikacije
 -  obstoječi el. en. vodi

OPOMBA: točne lege stavb, GP, priključkov in drugih ureditev so prikazane v DGD kot prilogah elaborata